













# Legende


## 1.1 Bauzonen

|  |  |
|--|--|
|  | Wohnzone W1                                |
|  | Wohnzone W2                                |
|  | Wohn- und Gewerbezone WG2                  |
|  | Dorfzone D                                 |
|  | Dorfkernzone Dk3                           |
|  | Weilerzone Wz                              |
|  | Zone für öffentliche Bauten und Anlagen Oe |



## 1.2 Nichtbauzonen

|  |  |
|--|--|
|  | Landwirtschaftszone Lw                           |
|  | Landwirtschaftszone für besondere Nutzungen LwBN |
|  | Landschaftsschutzzone Ls                         |
|  | Rebbauzone Rb                                    |
|  | Naturschutzzone Ns                               |




## 1.3 Übriger rechtsverbindlicher Inhalt

|  |  |
|--|--|
|  | Abgrenzung Wald-Bauzone<br>(massgebend ist der spezielle Waldfeststellungsplan entsprechend der bezeichneten Nummer) |
|--|--|

## 1.4 Zonenüberlagerungen

|  |                                   |
|--|-----------------------------------|
|  | Zone archäologische Funde Ar      |
|  | Gebiete mit Gestaltungspflicht Gp |

## 2. Übriger Informationsinhalt

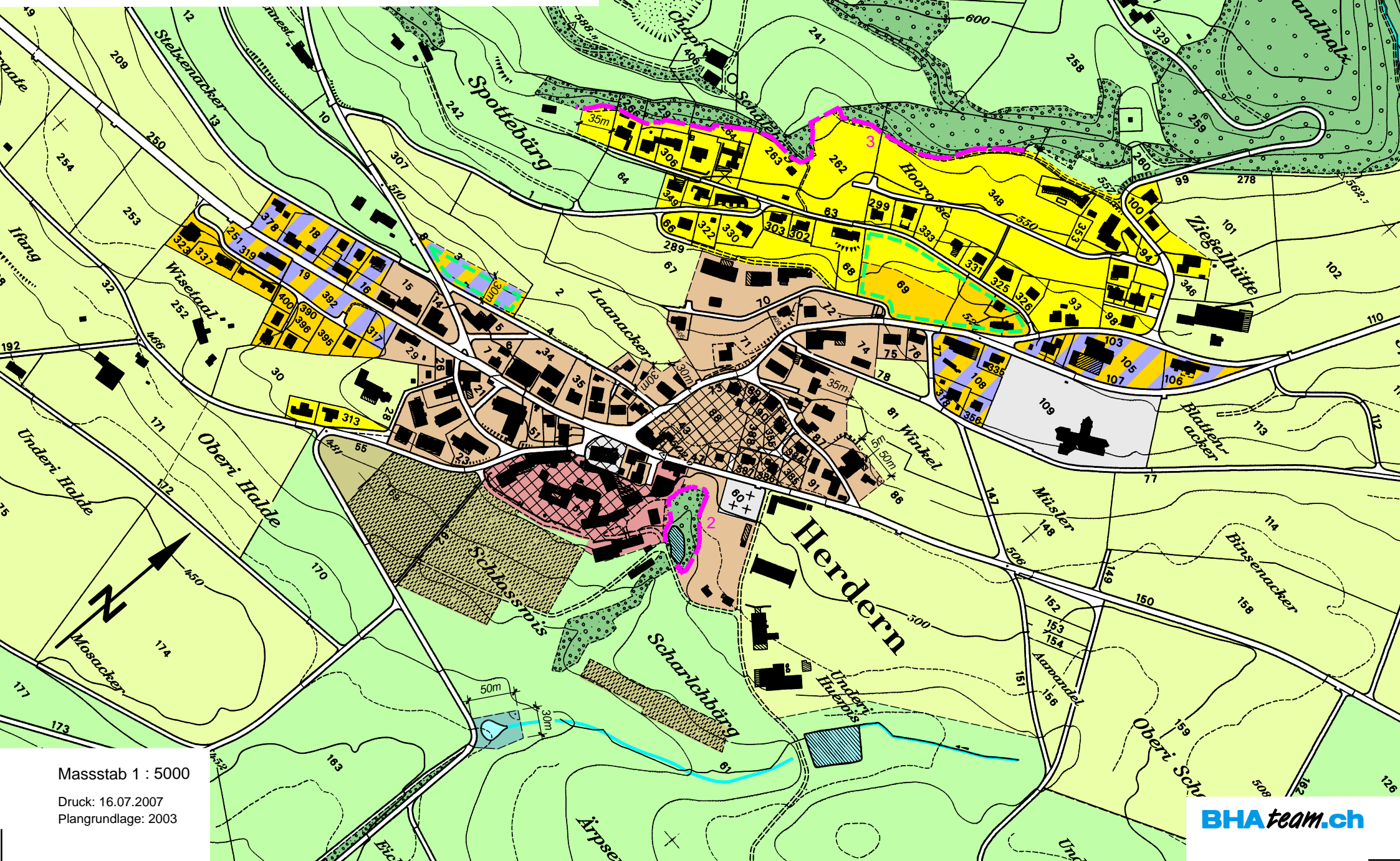
|  |                      |
|--|----------------------|
|  | Gewässer             |
|  | Wald und Ufergehölze |
|  | Gemeindegrenze       |

## Hinweis

Dieser Zonenplanausschnitt ist lediglich eine Nachzeichnung des Originalzonenplans. Er dient lediglich der Orientierung und ist rechtlich nicht verbindlich. Bei allfälligen Differenzen und Unklarheiten ist der mit den Genehmigungsvermerken versehene Originalzonenplan 1:5000 auf Papier massgebend, der bei der Gemeinde oder beim kantonalen Amt für Raumplanung eingesehen werden kann. Der Plan kann zudem unter Umständen nicht massstabsgetreu ausgedruckt werden.

# Politische Gemeinde Herdern

## Zonenplanausschnitt Herdern

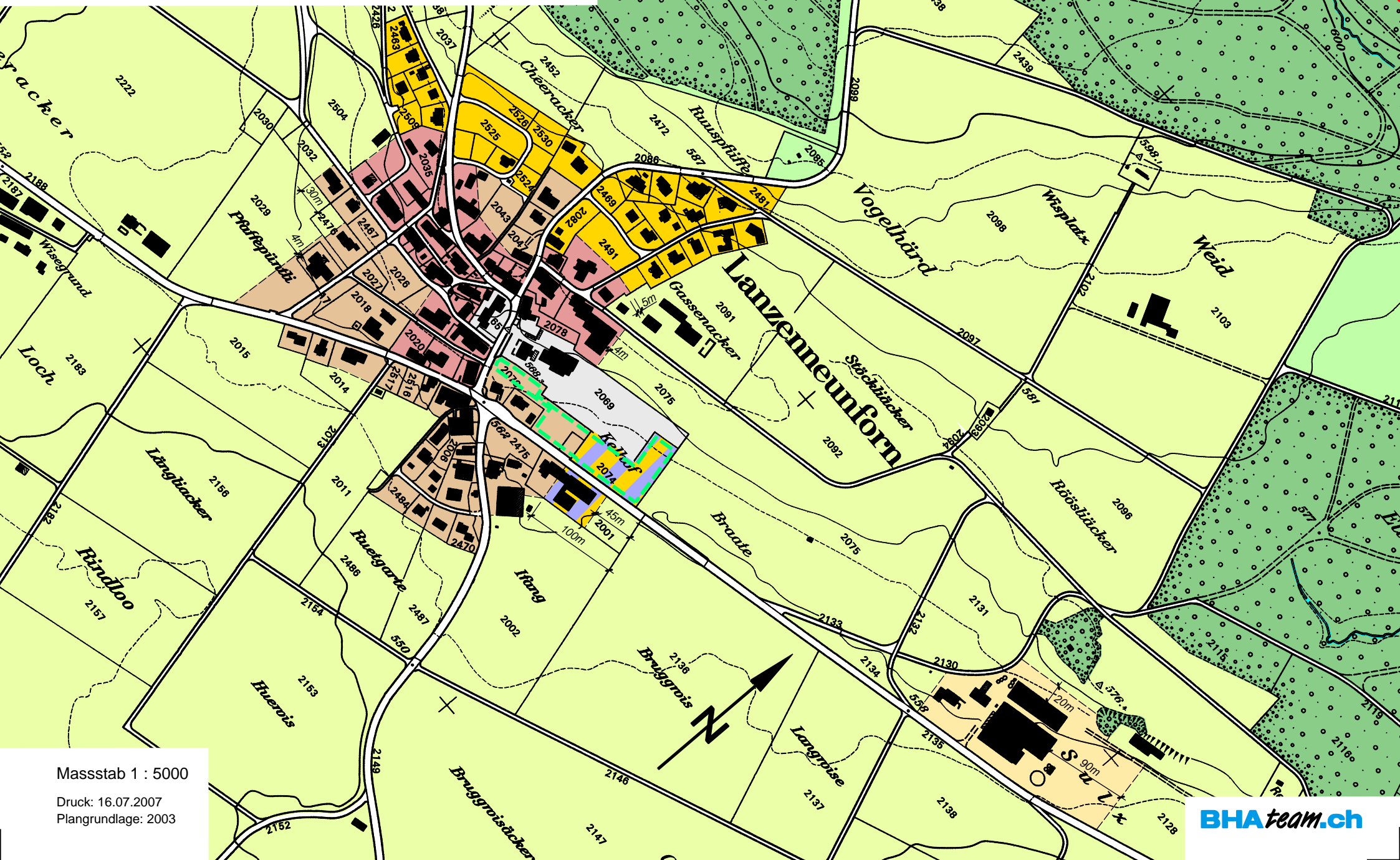


Masstab 1 : 5000

Druck: 16.07.2007  
Plangrundlage: 2003

# Politische Gemeinde Herdern

## Zonenplanausschnitt Lanzenneunform



Masstab 1 : 5000

Druck: 16.07.2007  
Plangrundlage: 2003